
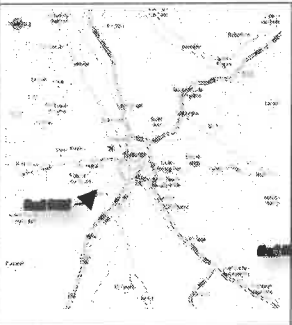
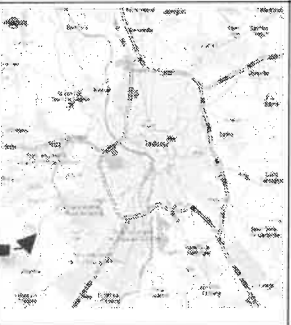
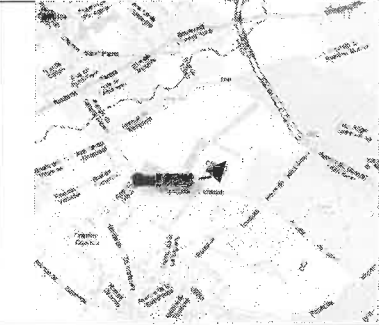

	<h1>TVRC</h1> <h2>TOURNEFEUILLE VOITURES RADIO COMMANDÉES</h2> <p>Tvrc.fr</p>		STATION SERVICE AGREE 1/5 : Station AVIA 20 blvd Vincent Auriol 31170 Tournefeuille
	Ligue N° 14	Club N° 529	http://www.tvrc.fr
<p>Centre d'Affaires HOCHÉ 5, Avenue Condorcet 91260 JUVISY s/ ORGE</p> <p>http://www.fvrc.asso.fr/ Tel. : 01 69 96 74 74 Fax : 01 69 96 74 47 E-mail : fvrc@fvrc.asso.fr</p>	Adresse courrier pour les inscriptions aux courses: <p style="text-align: center;">KY-SOTH Soren 17, impasse de la Sardane 31170, Tournefeuille</p>		mobile : Email : contact@tvrc.fr
	Adresse du circuit : Centre de loisirs de la Ramée Allée Pierre Bordes 31170 Tournefeuille		Tel :
			

RENSEIGNEMENTS SUR LE CIRCUIT PISTE

PISTE REVETEMENT PODIUM ACCES HANDICAPES PARKING STANDS PERMANENTS STANDS PROVISOIRES COMPTAGE	Long.: 365 Larg. : 5 Enrobé Long. : 10 Larg. : 8 OUI (Ascenseur) 200 places Long. : 50 Larg. : 8 OUI Long. : m Larg. : m OUI (Puce Perso)	AIR COMPRIME ELECTRICITE 220 V. BUVETTE RESTAURANT TOILETTES CAMPING/CARAV. GRADINS	OUI OUI OUI OUI OUI NON mais stationnement possible à proximité NON
---	---	---	---

PLAN DU CIRCUIT TT et PISTE



HOTELS

Catégorie	Nom et adresse	Téléphone	Fax	Prix	Remarque
**	Thib'hotel : 1 rue Boudeville , Toulouse	0561761515			A 10mn (Restaurant)
**	Metrhotel Basso Cambo : 4 impasse Michel Labrousse , Toulouse	0561439797			A 10mn (Restaurant)
**	Ibis Toulouse université, Rue Jacques Babinet, Toulouse	0561408686			A 10mn
**	Ibis Blagnac Aéroport, 80 Av du Parc, Blagnac	0534550455			A 10mn
**	1^{ère} Classe : 5 boulevard de l'Europe CD63 Portet-sur-Garonne	0892707058			A 15mn
Résidence hôtelière Thibaud :9 rue Colomies 31100 Toulouse 0561410238 www.residencethibaud.com à10mn					

ACCES

Voir ce lien avec Google Earth : <http://bbs.keyhole.com/ubb/download.php?Number=693715>

Entrée de la zone avec GPS :

43°33'33 " N 1°20'20" E

- 1)**- De l'**A61 (Carcassonne)** Sortie Toulouse : Direction **TARBES**. Suivre « **TARBES** » jusqu'à la **sortie 37, puis 37b** (Cugnaux, Villeneuve). Suivre direction « **Tournefeuille** » « **La Ramée** ». Au feu : Tout droit. Au rond-Point suivant : Tout droit : La Ramée. A environ 1 Km : sur le côté droit : Accès à la **Base de Loisirs du Grand Toulouse : La Ramée**. (Panneau indiquant Restaurant LAGOA, en face MDS) Entrer sur la base de loisirs. Le circuit est après le parking, sur la gauche en face du Restaurant LAGOA.
- 2)**- De **FOIX-TARBES A64** : Prendre la sortie 38, Direction **TOURNEFEUILLE** ; faire le tour complet du rond-point Dr M. DIDE,(route d'Espagne) et reprendre l'avenue du Général Eisenhower, direction **TOURNEFEUILLE**. Rester à gauche. Au rond-point Léon Lajaunie, continuer tout droit sur l'avenue Général Eisenhower, Direction **Tournefeuille**.
- 3)**- Passer 5 feux, arriver au Grand Rond-Point de **SAINT SIMON**, faire le tour complet pour revenir sur le feu ; direction **CUGNAUX**,(Attention **ne pas** prendre l'embranchement « Base Verte de la Ramée » située sur le rond-point. **Passer à l'étape 9**.)
- 4)**- En arrivant d'**ALBI par l'A68**, après le péage de l'**UNION** continuer tout droit direction **TOULOUSE**. Prendre à droite direction **TARBES-AUCH-BLAGNAC Aéroport/A620**. Après la sortie 12 rester à droite (échangeur Sesquières), suivre direction **TARBES-AUCH-BLAGNAC Aéroport/A620**. **Passer à l'étape 6**.
- 5)**- En arrivant de **BORDEAUX-MONTAUBAN par l'A62**, sortir du péage côté droit, suivre direction **TARBES-AUCH-BLAGNAC Aéroport/A620**.
- 6)**- Soit prendre la Sortie 31a, **AUCH-BLAGNAC Aéroport**, continuer en direction de **AUCH-COLOMIERS**, voies de gauche, ensuite rester à droite direction **AUCH-COLOMIERS**. **Passer à l'étape 8**.
- Soit poursuivre direction les Ponts-Jumeaux ? Après la sortie 30 (échangeur Purpan), rester à droite sur le pont et suivre direction **AUCH-BLAGNAC Aéroport/A624**. (ne pas prendre la sortie 29), suivre direction d' **AUCH-COLOMIERS-BLAGNAC Aéroport**, ensuite continuer direction **AUCH-COLOMIERS**. **Passer à l'étape 8**.
- 7)**- En arrivant d'**AUCH/A624**, après **COLOMIERS** au niveau de l'**Aérospatiale**.
- 8)**- Rester à droite comme pour prendre la sortie 2 (échangeur La Crabe), mais suivre la direction **TOURNEFEUILLE-CUGNAUX/D980**, rocade Arc-En-Ciel. Continuer direction **CUGNAUX/D980**, pour arriver au Grand Rond-Point de Saint SIMON, passer le rond-point et rester à droite jusqu'au feu.
- 9)**- Au feu tourner à droite, route de St SIMON, direction **CUGNAUX**, (direction : Hôtel de Diane). Au rond-point après l'hôtel de Diane, tourner à droite, chemin de **TUCAUT** direction **TOURNEFEUILLE**, continuer tout droit chemin de **LARRAMET**, après le petit pont sur le canal de St MARTORY, prendre de suite à droite l'entrée « La Ramée » « Resto LAGOA », en face la société MDS.
- 10)**- Laisser le parking sur la gauche et continuer jusqu'au restaurant. Le circuit est en face.

ATTENTION : Il existe 4 entrées dans la zone de la Ramée, **une seule mène au circuit**.